

**BADAN PERTANAHAN NASIONAL
REPUBLIK INDONESIA****SERTIPIKAT**HAK : MILIK No. 00109


PROVINSI : KALIMANTAN TIMUR
KABUPATEN / KOTA : ~~KUTAI BARAT~~ Mahakam Ulu
KECAMATAN : LONG BAGUN
DESA / KELURAHAN : BATU MAJANG

KANTOR PERTANAHAN
KABUPATEN / ~~KOTA~~
KUTAI BARAT

DAFTAR ISIAN 307
No. 2727 / 2016
DAFTAR ISIAN 208
No. 1261 / 2016
DI. 301/I NO. 717 / 2016
Tanggal. 06-06-2016

1	6	•	1	1	•	0	3	•	0	6	•	1	•	0	0	1	0	9
---	---	---	---	---	---	---	---	---	---	---	---	---	---	---	---	---	---	---

PENDAFTARAN - PERTAMA

<p>a) HAK : MILIK No. : 00109 Desa / Ket. : Batu Majang Tgl. berakhirnya hak :</p>	<p>d) NAMA PEMEGANG HAK MARTINUS LIQ Tanggal lahir / akta pendirian 04 Juni 1966</p>
<p>b) NIB 16.11.03.06.00109 Letak Tanah</p>	<p>g) PEMBUKUAN Sendawar, 17 OCT 2016 Plt Kepala Kantor Pertanahan Kabupaten / Kota Kutai Barat ttd HARDIYONO, S.H. NIP 19620304 198603 1 022</p>
<p>c) ASAL HAK 1. Konversi 2. Pemberian hak Atas Tanah Negara 3. Pemecahan / Pemisahan / Penggabungan bidang</p>	<p>h) PENERBITAN SERTIPIKAT Sendawar, 17 OCT 2016 Plt Kepala Kantor Pertanahan Kabupaten / Kota Kutai Barat  HARDIYONO, S.H. NIP 19620304 198603 1 022</p>
<p>d) DASAR PENDAFTARAN 1. Daftar Isian 202 Tgl. No. 2. Surat Keputusan Kakantah Kab. Kutai Barat Tgl. 13 Oktober 2016 No. SK 52/HM/BPN-64.07/PRONA /2016 3. Permohonan Pemecahan / Pemisahan / Penggabungan bidang Tgl. No.</p>	<p>i) PENUNJUK Peta Pendaftaran : 50.1-23.214-04-7 Lembar : 7 Kotak : D/5</p>
<p>e) SURAT UKUR Tgl. 05 Oktober 2016 No. 00109 / BATU MAJANG / 2016 Luas. 569 m²</p>	

BK 518665

1 6 • 1 1 • 0 3 • 0 6 • 1 • 0 0 1 0 9

DAFTAR ISIAN 207

NIB : 16.11.03.06.00109

SURAT UKUR

Nomor : 00109 / BATU MAJANG / 2016

SEBIDANG TANAH TERLETAK DALAM

Provinsi : Kalimantan Timur

Kabupaten / Kota : ~~Kutai Barat~~ Mahakam Ulu

Kecamatan : Long Bagun

Desa / Kelurahan : Batu Majang

Peta : Pendaftaran Nomor Peta Pendaftaran : 50.1-23.214-04-7

Lembar : 7 Kotak : D/5

Keadaan Tanah : Non Pertanian


Tanda-tanda batas : Dari kayu telah terpasang sesuai PMNA No.3 Tahun 1997

Luas : 569 m² (Lima ratus enam puluh sembilan meter persegi)

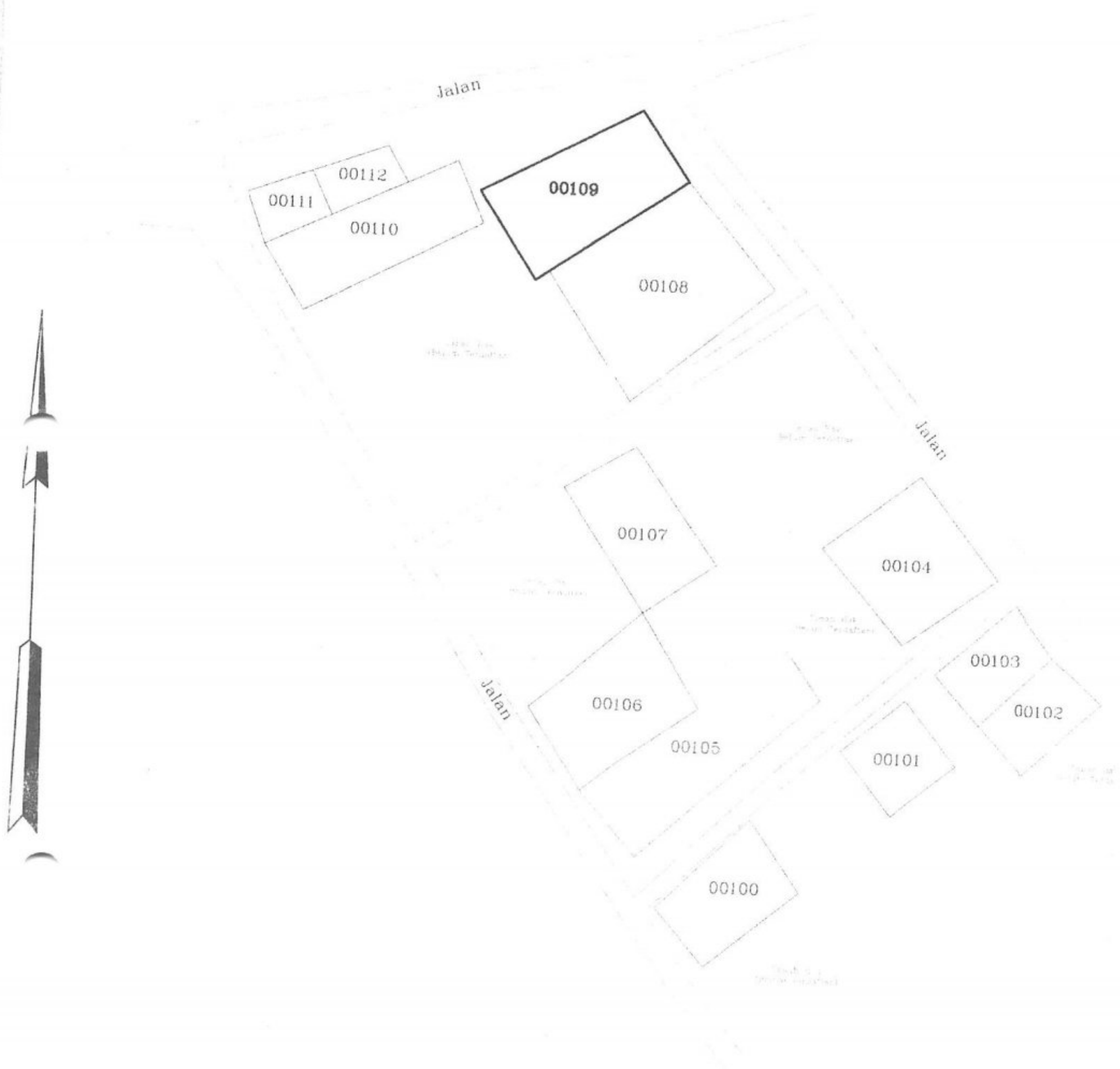
Penunjukan dan penetapan batas : Oleh: Pemohon dan disaksikan/disetujui oleh pihak-pihak

Yang berbatasan

Juru Ukur : Nurjama'an Abrori



SKALA 1 : 1000



PENJELASAN : _____ batas tanah ini

Hal lain - lain : Kutipan Peta Bidang Tanah No . 64 / 2016 Tgl : 30-09-2016

Gambar Ukur No : 534 / 2016

Plt. Kasubsi Pengukuran dan Pemetaan : Rudolf Nainggolan

Daftar Isian 302 tgl. 06-06-2016 No. 549
Daftar Isian 307 tgl. 05-10-2016 No. 2313
Tanggal Penomoran Surat Ukur 05-10-2016

UNTUK SERTIPIKAT

Sendawar, 05 Oktober 2016

Sendawar, 17 OCT 2016

Plt Kepala Seksi Survei, Pengukuran dan Pemetaan

Plt Kepala Kantor Pertanahan
Kabupaten / Kota
Kutai Barat

Kantor Pertanahan
Kabupaten / Kota
Kutai Barat



HARDIYONO, S.H.

NIP 19620304 198603 1 022

ttd

NOOR RAPI'L, S.H.

NIP 19611122 198303 1 006

Lihat surat ukur Pemisahan
Penggabungan
Pengganti

Nomor : _____ Nomor hak : _____

Dikeluarkan surat ukur		Luas	Nomor hak	Sisa luas
Tanggal	Nomor			

Sisanya diuraikan dalam surat ukur Nomor : _____ Nomor hak : _____